

PARC DE ROLLENCOURT

Echelle 1/2500


Equidistance 2.5m



Ville
de
Liévin



Tous postes
de 31 à 77



LEGENDE DE LA CARTE

- rivière
- pont
- route goudronnée
- chemin large
- sentier
- escalier
- talus
- fossé
- courbe de niveau
- cuvette, trou, butte
- dépression (grosse, petite)
- pylône, lampadaire
- objet particulier artificiel
- clôture infranchissable
- clôture, rambarde
- arbre isolé, arbuste, souche
- bâtiment
- petite ruine
- rocher
- falaise
- mur infranchissable
- muret
- terrain découvert, dégagé
- terrain boisé très pénétrable
- terrain boisé densité moy.
- terrain boisé densité forte
- terrain boisé impénétrable
- zone goudronnée, gravillons
- zone d'habitat privé
- zone d'arbres dispersés
- terrain découvert encombré
- passage sous passerelle

CARTE DE COURSE D'ORIENTATION
Pas de Calais - N° de carte - 2001

Relevés Terrain:	Dessin
Jean Ejsmont	Jean Ejsmont
Carte de base: CADASTRE réalisée en 2001	
Distribution: Service des sports de Liévin	
REACTUALISEE EN SEPTEMBRE 2016	
Relevés Terrain : Agnès Mercier, Philippe L'Huillier	
Dessin : Philippe L'Huillier	

Circuit vert

76	75	39	32	40	55	67	70	69	71

Circuit bleu

77	72	73	65	38	52	50	59	64	68

Circuit rouge

74	31	34	36	45	41	42	44	49	54

Circuit rouge

61	58	62	60	69

Circuit noir

66	35	47	46	43	42	48	45	33	51

Circuit noir

53	56	57	63	64	68	70	67	71

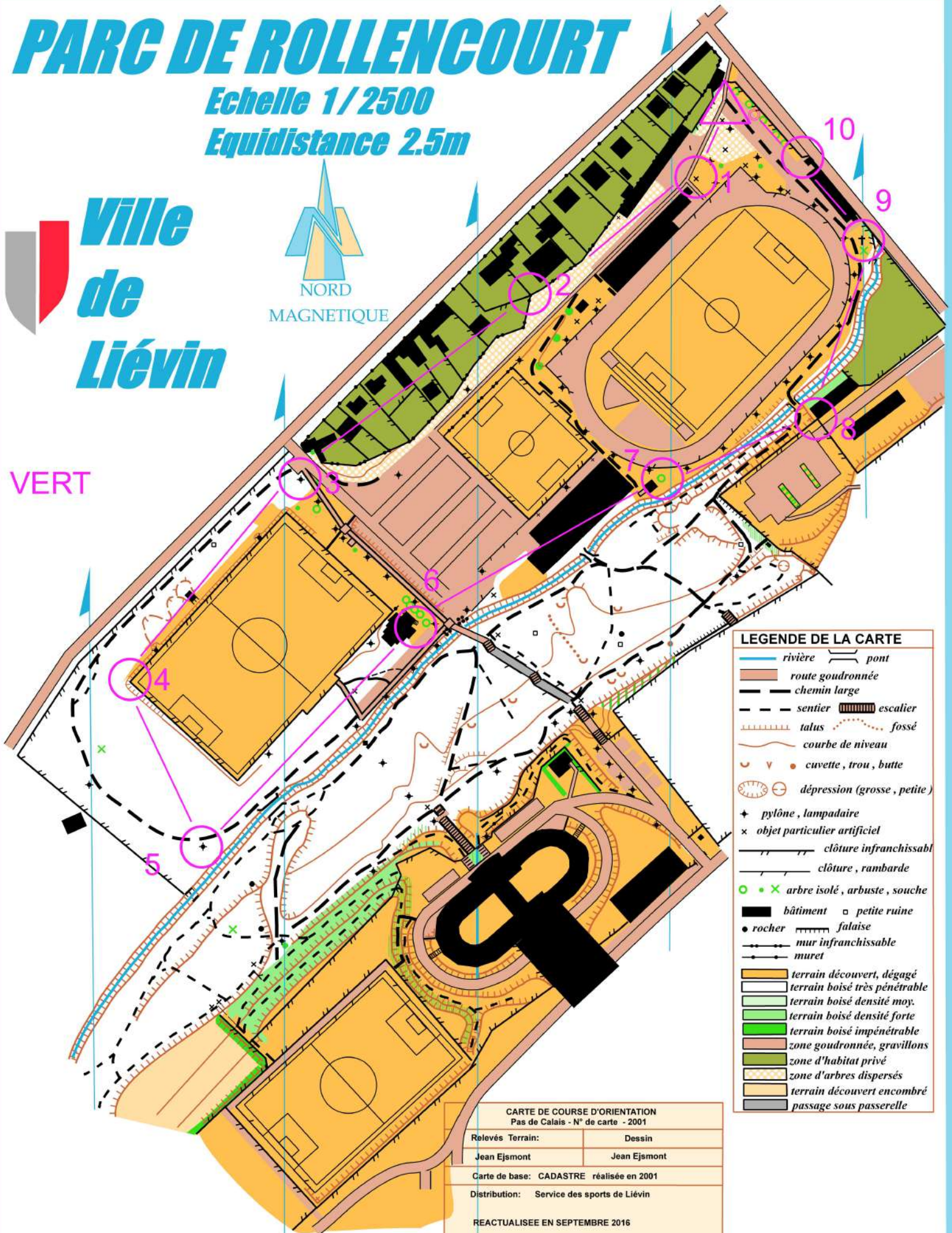
PARC DE ROLLENCOURT

Echelle 1/2500
Equidistance 2.5m

**Ville
de
Liévin**



VERT



LEGENDE DE LA CARTE

- rivière
- pont
- route goudronnée
- chemin large
- sentier
- escalier
- talus
- fossé
- courbe de niveau
- cuvette, trou, butte
- dépression (grosse, petite)
- pylône, lampadaire
- objet particulier artificiel
- clôture infranchissable
- clôture, rambarde
- arbre isolé, arbuste, souche
- bâtiment
- petite ruine
- rocher
- falaise
- mur infranchissable
- muret
- terrain découvert, dégagé
- terrain boisé très pénétrable
- terrain boisé densité moy.
- terrain boisé densité forte
- terrain boisé impénétrable
- zone goudronnée, gravillons
- zone d'habitat privé
- zone d'arbres dispersés
- terrain découvert encombré
- passage sous passerelle

CARTE DE COURSE D'ORIENTATION Pas de Calais - N° de carte - 2001	
Relevés Terrain:	Dessin
Jean Ejsmont	Jean Ejsmont
Carte de base: CADASTRE réalisée en 2001	
Distribution: Service des sports de Liévin	
REACTUALISEE EN SEPTEMBRE 2016	
Relevés Terrain : Agnés Mercier, Philippe L'Huilier	
Dessin : Philippe L'Huilier	

PARC DE ROLLENCOURT

Echelle 1/2500
Equidistance 2.5m



BLEU



LEGENDE DE LA CARTE

- rivière
- pont
- route goudronnée
- chemin large
- sentier
- escalier
- talus
- fossé
- courbe de niveau
- cuvette, trou, butte
- dépression (grosse, petite)
- pylône, lampadaire
- objet particulier artificiel
- clôture infranchissable
- clôture, rambarde
- arbre isolé, arbuste, souche
- bâtiment
- petite ruine
- rocher
- falaise
- mur infranchissable
- muret
- terrain découvert, dégagé
- terrain boisé très pénétrable
- terrain boisé densité moy.
- terrain boisé densité forte
- terrain boisé impénétrable
- zone goudronnée, gravillons
- zone d'habitat privé
- zone d'arbres dispersés
- terrain découvert encombré
- passage sous passerelle

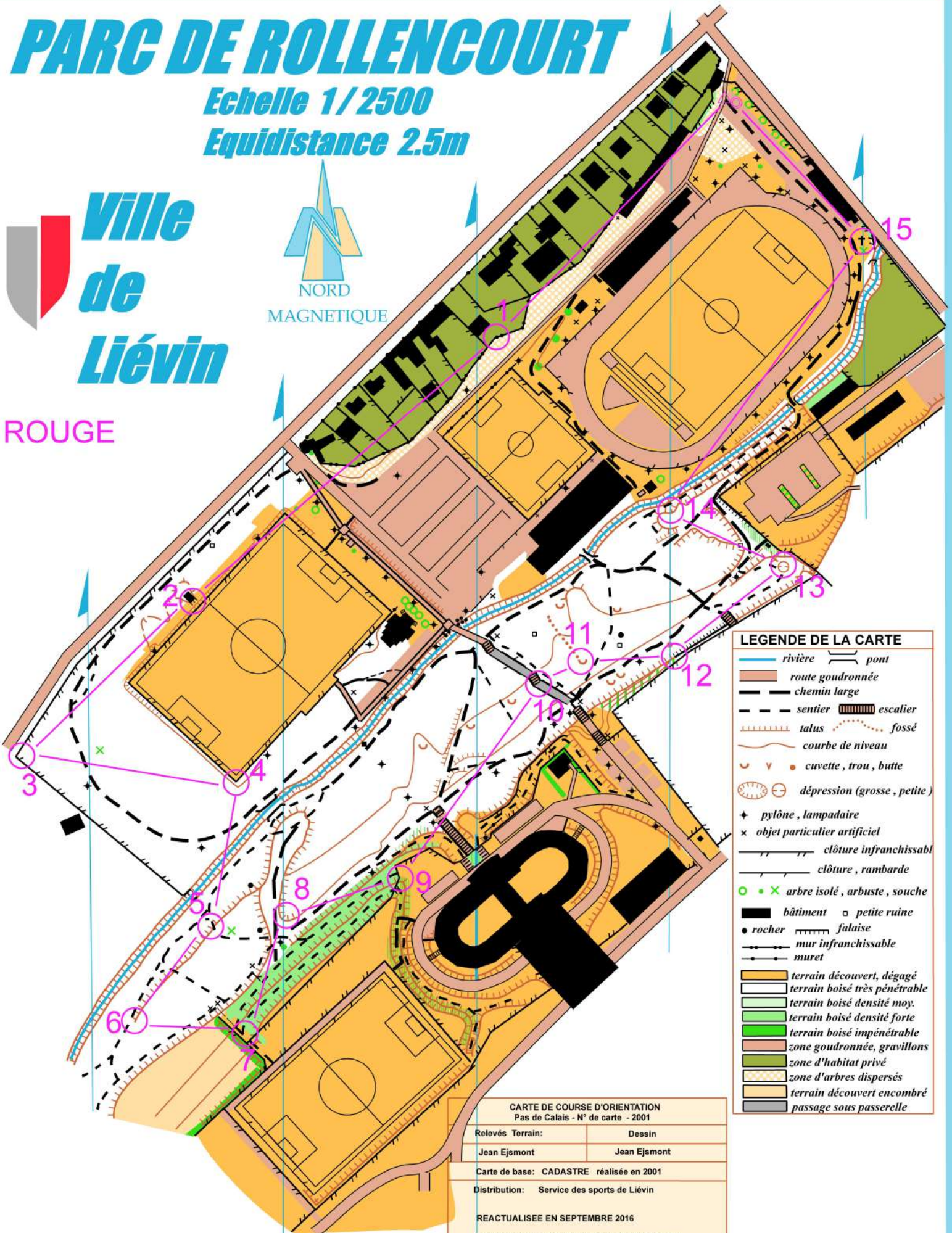
CARTE DE COURSE D'ORIENTATION Pas de Calais - N° de carte - 2001	
Relevés Terrain:	Dessin
Jean Ejsmont	Jean Ejsmont
Carte de base: CADASTRE réalisée en 2001	
Distribution: Service des sports de Liévin	
REACTUALISEE EN SEPTEMBRE 2016	
Relevés Terrain : Agnés Mercier, Philippe L'Huilier	
Dessin : Philippe L'Huilier	

PARC DE ROLLENCOURT

Echelle 1/2500
Equidistance 2.5m

**Ville
de
Liévin**

ROUGE



LEGENDE DE LA CARTE

- rivière
- pont
- route goudronnée
- chemin large
- sentier
- escalier
- talus
- fossé
- courbe de niveau
- cuvette, trou, butte
- dépression (grosse, petite)
- pylône, lampadaire
- objet particulier artificiel
- clôture infranchissable
- clôture, rambarde
- arbre isolé, arbuste, souche
- bâtiment
- petite ruine
- rocher
- falaise
- mur infranchissable
- muret
- terrain découvert, dégagé
- terrain boisé très pénétrable
- terrain boisé densité moy.
- terrain boisé densité forte
- terrain boisé impénétrable
- zone goudronnée, gravillons
- zone d'habitat privé
- zone d'arbres dispersés
- terrain découvert encombré
- passage sous passerelle

CARTE DE COURSE D'ORIENTATION Pas de Calais - N° de carte - 2001	
Relevés Terrain:	Dessin
Jean Ejsmont	Jean Ejsmont
Carte de base: CADASTRE réalisée en 2001	
Distribution: Service des sports de Liévin	
RÉACTUALISÉE EN SEPTEMBRE 2016	
Relevés Terrain : Agnès Mercier, Philippe L'Huilier	
Dessin : Philippe L'Huilier	

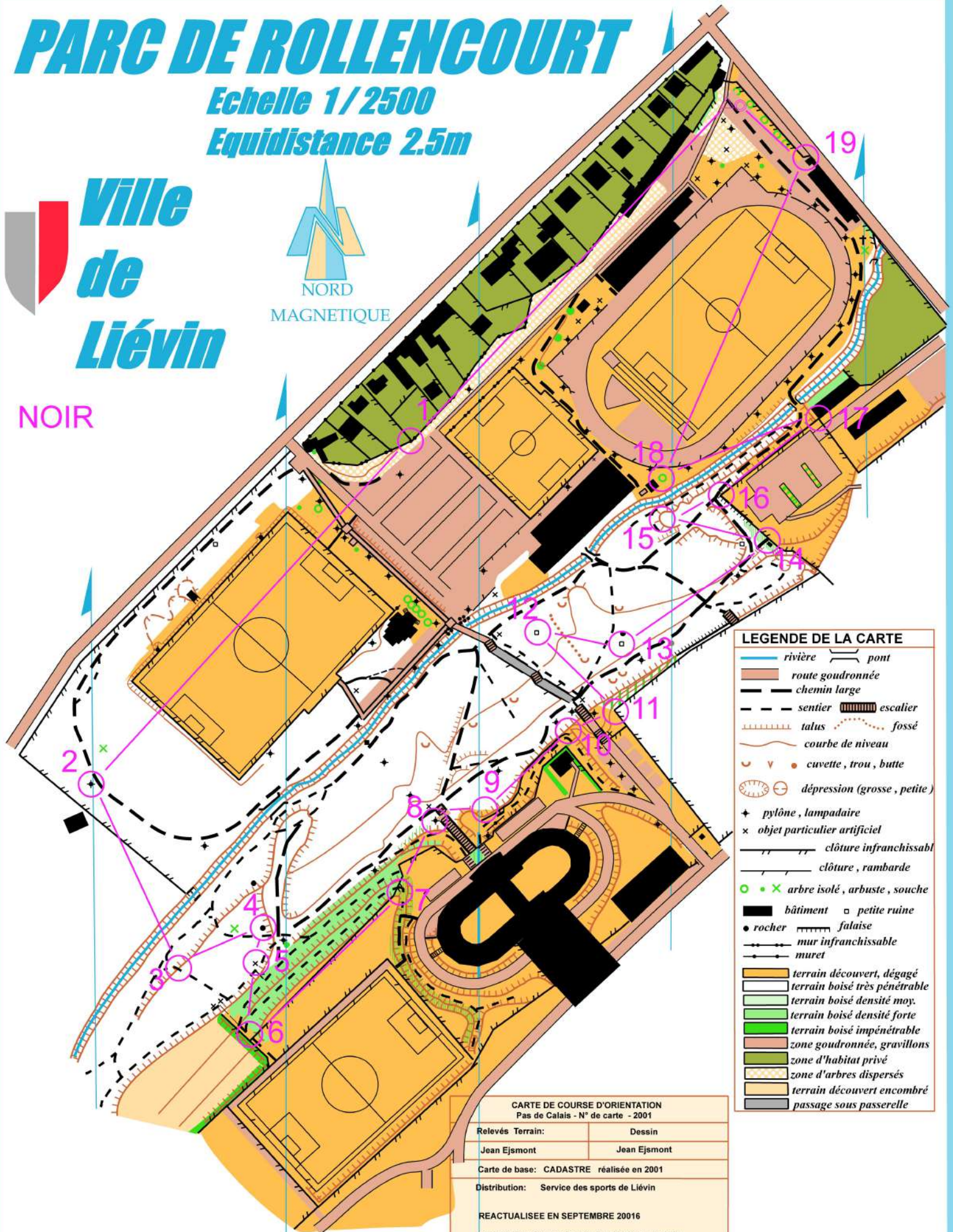
PARC DE ROLLENCOURT

Echelle 1/2500
Equidistance 2.5m

Ville
de
Liévin



NOIR



LEGENDE DE LA CARTE

- rivière
- pont
- route goudronnée
- chemin large
- sentier
- escalier
- talus
- fossé
- courbe de niveau
- cuvette, trou, butte
- dépression (grosse, petite)
- pylône, lampadaire
- objet particulier artificiel
- clôture infranchissable
- clôture, rambarde
- arbre isolé, arbuste, souche
- bâtiment
- petite ruine
- rocher
- falaise
- mur infranchissable
- muret
- terrain découvert, dégagé
- terrain boisé très pénétrable
- terrain boisé densité moy.
- terrain boisé densité forte
- terrain boisé impénétrable
- zone goudronnée, gravillons
- zone d'habitat privé
- zone d'arbres dispersés
- terrain découvert encombré
- passage sous passerelle

CARTE DE COURSE D'ORIENTATION
Pas de Calais - N° de carte - 2001

Relevés Terrain:	Dessin
Jean Ejsmont	Jean Ejsmont
Carte de base: CADASTRE réalisée en 2001	
Distribution: Service des sports de Liévin	
REACTUALISEE EN SEPTEMBRE 20016	
Relevés Terrain : Agnès Mercier, Philippe L'Huillier	
Dessin : Philippe L'Huillier	